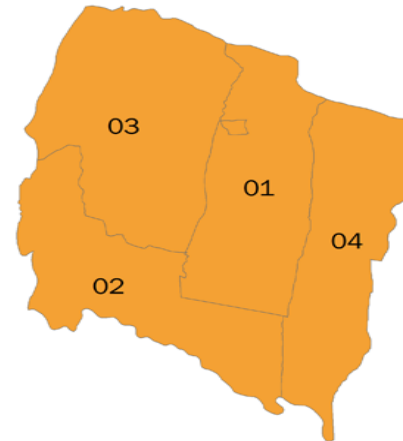


Nombre del municipio	01 Laguna Salada
Distritos municipales del municipio	02 Jaibón (D. M.) 03 La Caya (D. M.) 04 Cruce de Guayacanes (D. M.)
Superficie	186.1 km ²
Densidad de población	129 hab/km ²
Provincia a que pertenece	VALVERDE
Región de planificación de pertenencia	04 CIBAO NOROESTE
Ley de creación del municipio	Ley 916 del 12-8-1978



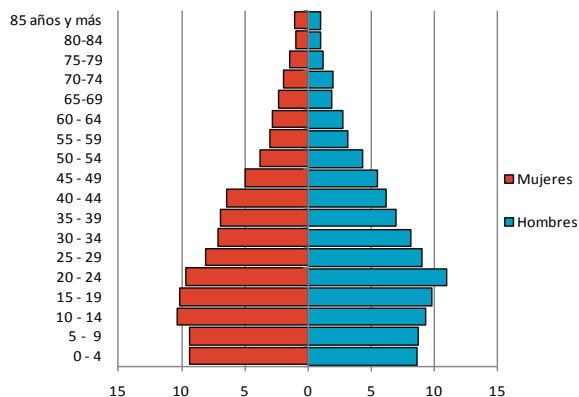
1. POBLACIÓN

Cuadro 1.1
Población del municipio por sexo, según distrito municipal, año 2010

Municipio y distrito municipal	Sexo		Total
	Hombres	Mujeres	
Laguna Salada	5,652	4,773	10,425
Jaibón (D. M.)	3,152	2,815	5,967
La Caya (D. M.)	813	645	1,458
Cruce de Guayacanes (D. M.)	3,305	2,807	6,112
Total	12,922	11,040	23,962

Fuente: IX Censo Nacional de Población y Vivienda 2010

Pirámide de la población del municipio, año 2010



Cuadro 1.2
Indicadores censales, año 2010

Índice de envejecimiento: mayores de 65 años por cada 100 menores de 15 años	26.5
Menores de 5 años por cada 100 mujeres en edad fértil	36.6
Población residente nacida en el extranjero	3,576
Población residente nacida en otro municipio (inmigrantes internos)	5,888
Crecimiento intercensal de la población 2002 -2010 (%)	10.8

Fuente: IX Censo Nacional de Población y Vivienda 2010

Cuadro 1.3
Estadísticas vitales, año 2010

Matrimonios registrados	87
Divorcios registrados	44
Defunciones registradas de residentes en el municipio	76
Nacimientos registrados de madres residentes en el municipio	371

Fuente: Estadísticas Vitales 2010

2. CALIDAD Y CONDICIONES DE VIDA

Cuadro 2.1
Indicadores de condiciones de vida, año 2010

Porcentaje de viviendas con techo de asbesto, cemento, yagua, cana y otros	1.8
Porcentaje de viviendas con piso de tierra u otros	9.3
Porcentaje de viviendas con las paredes de tabla de palma, yagua y tejamanil	4.7
Porcentaje de hogares con automóvil de uso privado	13.6
Porcentaje de hogares con provisión de energía eléctrica (tendido eléctrico o planta propia)	90.1

Fuente: IX Censo Nacional de Población y Vivienda 2010

3. ECONOMÍA Y EMPLEO

Cuadro 3.1
Indicadores de economía, año 2010

Cantidad de parceleros de los asentamientos campesinos, 2009	730
Superficie (en tareas) de las parcelas de asentamientos campesinos, 2009	30,422
Cantidad de concesiones de explotación minera, 2010	2
Cantidad de empleados de empresas de Zonas Francas y Zonas Francas Especiales, 2009	0
Índice de feminización de plantillas Z.F.*	0.0
Cantidad de hoteles, 2008	1
Cantidad de camas en hoteles, 2008	5
Cantidad de colmados y colmadones identificados por el PSD**	169

Fuente: Relación de Establecimientos de Alojamientos Hoteleros (Ministerio de Turismo), Boletín Estadístico de Zonas Francas (Consejo Nacional de Zonas Francas y Exportación), Relación de Asentamientos Campesinos (Instituto Agrario Dominicano), Levantamiento de colmados y colmadones (Ministerio de Interior y Policía)

*Z.F.: Zonas Francas

**PSD: Plan de Seguridad Democrática

Cuadro 3.2
Estructura del mercado laboral por sexo, año 2010

Indicadores	Hombres	Mujeres	Total
Población en edad de trabajar (PET)	10,688	8,966	19,654
Población económicamente activa (PEA)	6,437	2,231	8,668
Población ocupada	6,028	2,058	8,086
Población desocupada	409	173	582
Población inactiva	4,127	6,626	10,753
Tasa global de participación	60.2	24.9	44.1
Tasa de ocupación	56.4	23.0	41.1
Tasa de desempleo	6.4	7.8	6.7

Fuente: IX Censo Nacional de Población y Vivienda 2010

4. MEDIO AMBIENTE

Cuadro 4.1
Indicadores medio ambientales

Porcentaje de la superficie de los suelos de tipo I y II, con respecto a la superficie total de los suelos, 2003	10.2
Porcentaje de hogares que utilizan combustibles sólidos para cocinar, 2010	23.0
Porcentaje de hogares particulares sin recolección de basura, 2010	13.4
Porcentaje de hogares con abastecimiento de agua por red pública dentro de la vivienda, 2010	38.1
Porcentaje de hogares sin inodoro en la vivienda, 2010	71.4

Fuentes: IX Censo Nacional de Población y Vivienda 2010
Atlas de los Recursos Naturales de la República Dominicana, año 2003

5. TECNOLOGÍA Y MEDIOS DE COMUNICACIÓN

Cuadro 5.1
Indicadores de tecnología y comunicación, año 2010

Porcentaje de hogares con teléfono celular o fijo	73.0
Porcentaje de hogares con conexión a Internet	3.9
Porcentaje de hogares con computadora	8.6
Número de emisoras radiales A.M. y F.M (2010)	1

Fuentes: IX Censo Nacional de Población y Vivienda 2010
Listado de emisoras A.M y F.M del Instituto Dominicano de Telecomunicaciones (INDOTEL) 2010

6. EDUCACIÓN

Cuadro 6.1
Población de 5 y más años por sexo, según el nivel de instrucción alcanzado o terminado, año 2010

Nivel de Instrucción alcanzado	Hombres	Mujeres	Total
Nunca asistió a la escuela	2,481	1,479	3,960
Preprimaria	969	712	1,681
Primaria o básico	5,297	4,440	9,737
Secundaria o media	2,258	2,177	4,435
Universitaria o superior	801	1,194	1,995
Total	11,806	10,002	21,808

Fuente: IX Censo Nacional de Población y Vivienda 2010

Cuadro 6.2
Estudiantes matriculados por sexo y nivel académico, curso 2008-2009

Nivel	Hombres	Mujeres	Total
Inicial	323	254	577
Básico	3,112	2,624	5,736
Medio	603	745	1,348
Total	4,038	3,623	7,661

Fuente: Oficina Nacional de Estadística (ONE), en base a datos del Ministerio de Educación (MINERD)

Cuadro 6.3
Indicadores educativos

Tasa de analfabetismo en la población mayor de 15 años, 2010	26.4
Tasa de analfabetismo en la población joven entre 15 y 24 años, 2010	18.5
Índice de paridad de género entre la tasa de analfabetismo de mujeres y hombres entre 15 y 24 años, 2010	57.4
Número de planteles escolares públicos, 2007-2008	30
Número de planteles escolares privados, 2007-2008	0

Fuentes: IX Censo Nacional de Población y Vivienda 2010
Listado de Planta Física año lectivo 2007-2008, Ministerio de Educación (MINERD)

7. SALUD

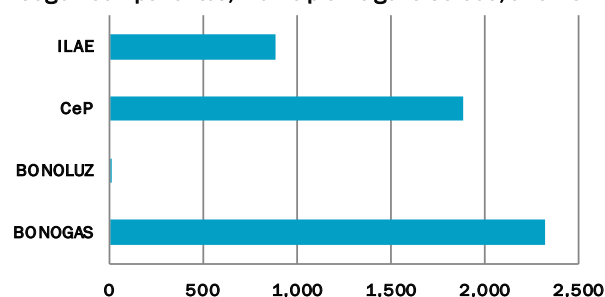
Cuadro 7.1
Indicadores de salud

Cantidad total de centros sanitarios públicos, 2007	4
Cantidad centros de atención primaria, 2007	4
Cantidad de hospitales públicos y centros de referencia regional y nacional, 2007	0
Cantidad total de centros sanitarios privados, 2007	6
Cantidad de nacidos vivos en los hospitales del MSP, 2008	0
Cantidad de nacidos muertos en los hospitales del MSP, 2008	0
Cantidad de camas en los hospitales del MSP, 2008	0
Porcentaje de nacimientos por cesárea sobre el total de nacimientos en los hospitales del MSP, 2008	0.0
Porcentaje de personas que declaran tener alguna dificultad o limitación permanente, 2010	12.6

Fuente: SIGPAS4, Comisión Ejecutiva de la Reforma del Sector Salud (2009)
Anuario Estadístico 2008 SESPAS
IX Censo Nacional de Población y Vivienda 2010

8. POBREZA

Gráfico 8.1
Cantidad de hogares beneficiarios del Programa Solidaridad según componentes, municipio La gona Salada, año 2011



Fuente: Nómina transferida en enero 2011. Programa Solidaridad en base a datos de la ADESS

9. PARTICIPACIÓN POLÍTICA Y SOCIAL

Cuadro 9.1
Indicadores electorales

Porcentaje de participación elecciones municipales 2010	71.0
Porcentaje de participación elecciones presidenciales 2008	77.5
Porcentaje de mujeres en el total de cargos electos elecciones municipales 2010	40.9

Fuente: Resultados electorales. Junta Central Electoral (JCE) 2008 y 2010

10. MUERTES ACCIDENTALES Y VIOLENTAS

Cuadro 10.1
Cantidad de muertes accidentales y violentas, por tipo de muerte, año 2009

Tipo de muerte	Hombres	Mujeres	Total
Homicidios	0	0	0
Suicidios	1	0	1
Accidentes de tránsito	0	0	0
Ahogamientos y electrocuciones	1	0	1
Total	2	0	2

Fuente: Oficina Nacional de Estadística (ONE) en base a datos de la Policía Nacional

Ver Metadatos en el Sistema de Información de Estadísticas Territoriales (SIET): www.one.gob.do

Créditos:

Departamento de Coordinación Estadística
Valentín García Álvarez: Encargado del Departamento de Coordinación Estadística
Zenobia Horacio: Encargada de la División de Oficinas Provinciales del Departamento de Coordinación Estadística
Hamilton Taveras Vélez: Técnico de información territorial
Ivón González: Técnico de información territorial

Dervys Sánchez: Técnico de información territorial
Ana Sánchez Brito: Consultora SIET Web
Ramón Rodríguez: Encargado de la División de Desarrollo e Implementación de Sistemas
Jennifer Tejeda: Diseño y diagramación